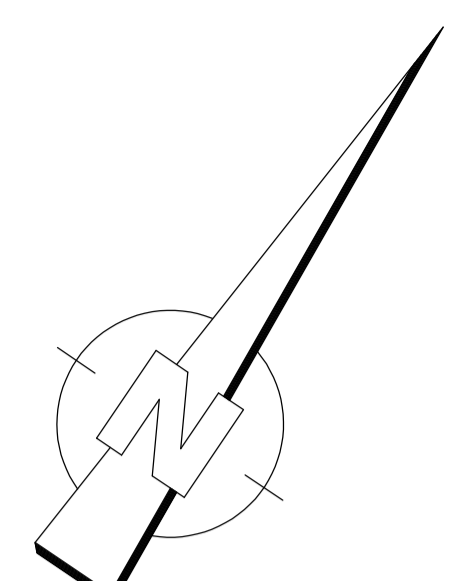
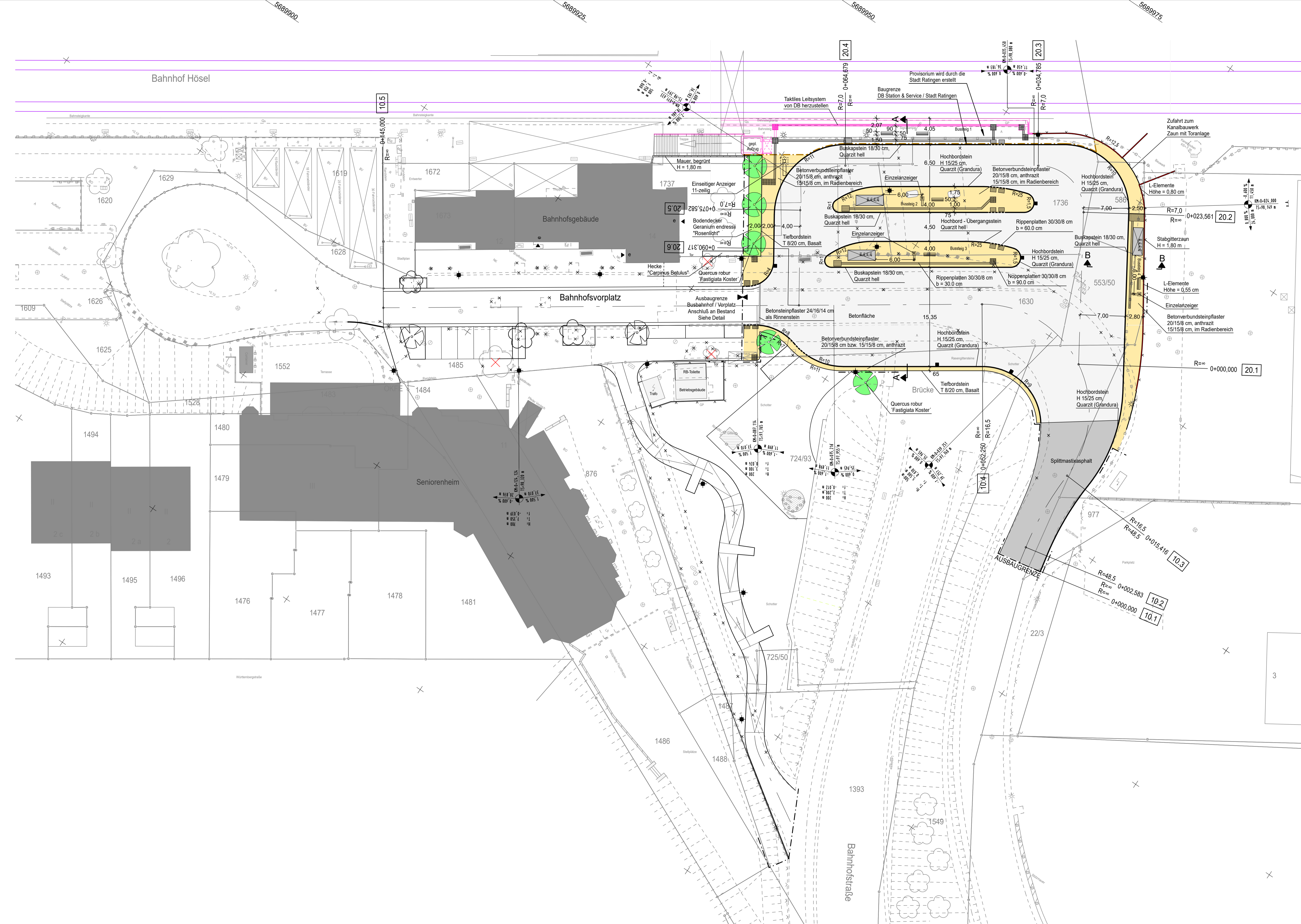









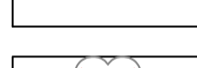




Bahnhof Hösel



- LEGENDE**
-  Asphaltfahrbahnfläche - Bahnhofstraße / Wendehammer
  -  gepl. Betonfahrbahnfläche - Busbahnhof
  -  gepl. Gehwegfläche Betonsteinpflaster 20/10/8 cm, Farbe: grau
  -  Bahnhofsvorplatz - Betonsteingroßpflaster mit Natursteinvorsatz
  -  Bahnhofsvorplatz - Betonsteinkleinpflaster mit Natursteinvorsatz
  -  gepl. Stellplatz-/Taxistellplatzfläche Betonsteinpflaster 20/10/8 cm
  -  gepl. Grünfläche
  -  gepl. Schotterterrassefläche
  -  vorh. Baumstandorte - entfallen
  -  gepl. Baumstandorte
  -  gepl. Lampenstandorte
  -  Dynamische Fahrgastinformationsanlage (Difa)

Nr.	Art der Änderung und Ergänzung	Datum	Name
A	Erweiterung des Gehweges im Bereich Bussteig 4, Verlängerung des L-Steinmauer	15.03.2019	Polischny

**STADT RATINGEN**  
Der Bürgermeister

**emig-vs** Ingenieurgesellschaft für Verkehrs- und Stadtplanung mbH  
PROJEKTENTWICKLUNG | BERATUNG | PLANUNG | BAUBÜBERWACHUNG  
Grafenberger Allee 368 | Tel. 0211 68 7829-10 | www.emig-vs.de  
40235 Düsseldorf | Fax. 0211 68 7829-29 | info@emig-vs.de

**Bahnhof Hösel**  
Neugestaltung des Vorplatzes - 1.BA, Busbahnhof

PLAN-Nr. PP 1 Maßstab: 1:250

STATUS	DATUM	NAMEN
bearbeitet	18.02.2019	Polischny
gezeichnet	18.02.2019	Polischny
geprüft		

**Ausführungsplanung**  
Projektplan